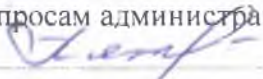


«Согласовано»
Председатель Комитета по
образованию, опеке и попечительству
Управления по социальным
вопросам администрации МО «Котлас»
 Е. С. Пятлина
« » 20 г.



«Согласовано»
Начальник ОГИБДД ОМВД России
«Котласский»
 В. П. Кашин
« » 20 г.

ПАСПОРТ

дорожной безопасности

МОУ «Средняя общеобразовательная школа № 18»

Общие сведения

Полное официальное наименование Учреждения: муниципальное общеобразовательное учреждение «Средняя общеобразовательная школа № 18»

Сокращенное официальное наименование Учреждения: МОУ «Средняя общеобразовательная школа № 18»

Тип ОУ: муниципальное бюджетное образовательное учреждение

Юридический адрес ОУ: Россия. 165300. Архангельская область. г. Котлас, ул. Маяковского, д. 31

Фактический адрес ОУ: Россия. 165300. Архангельская область. г. Котлас, ул. Маяковского, д. 31

Руководители ОУ:

Директор: Бреховских Василий Петрович, 5-32-14

Заместитель директора по учебной работе: Пономарева Тамара Валентиновна, Ларионова Мария Павловна, 3-01-70

Заместитель директора по воспитательной работе: Барышева Елена Леонидовна, 3-01-70

Ответственные работники муниципального органа образования: ведущий специалист информационно-методического отдела Комитета по образованию, опеке и попечительству Терехина Елена Владимировна, тел. 5-36-80

Ответственные от Госавтоинспекции: начальник отдела пропаганды БДД ОГИБДД ОМВД России «Котласский» Илецкая Светлана Юрьевна, тел. : 3-64-25 ; инспектор отдела пропаганды БДД ОГИБДД ОМВД России «Котласский» Кубракова Екатерина Александровна, тел.3-64-25;

Ответственные работники за мероприятия по профилактике детского травматизма: заместитель директора Барышева Елена Леонидовна, заместитель директора Липатова Елена Юрьевна, 3-01-70

Руководитель или ответственный работник дорожно-эксплуатационной организации, осуществляющей содержание ТСОДД: Степин Эдуард Павлович, тел. 2-53-77

Количество учащихся: 1319 человек

Наличие уголка по БДД: имеется – в каб. № 24 и на 2 этаже

Наличие класса по БДД: имеется, каб. № 24

Наличие автогородка (площадки) по БДД: нет

Наличие автобуса в ОУ: нет

Владелец автобуса: нет

Время занятий в ОУ:

1-ая смена: 8:30 – 14:05

2-ая смена: 13:20 – 17:40

внеклассные занятия: 17:00 – 19:00

Телефоны оперативных служб:

01 – пожарная служба,

02 – полиция,

03 – скорая медицинская помощь,

112 – МЧС

Содержание

I. План-схемы ОУ:

- 1) План района расположения ОУ, пути движения транспортных средств и детей;
- 2) Схема организации дорожного движения в непосредственной близости от образовательного учреждения с размещением соответствующих технических средств, маршруты движения детей;
- 3) Маршруты движения организованных групп детей к стадиону;
- 4) Маршруты движения транспортных средств к местам разгрузки/погрузки и рекомендуемые безопасные пути передвижения детей по территории ОУ.

II. Информация об обеспечении безопасности перевозок детей специальным транспортным средством (автобусом):

- 1) Сведения об организациях, осуществляющих перевозку детей специальным транспортным средством (автобусом);
- 2) безопасное расположение остановки автобуса у ОУ.

III. План-схемы подразделения по адресу: ул. У. Громовой, д. 3:

- 1) План района расположения ОУ, пути движения транспортных средств и детей;
- 2) Схема организации дорожного движения в непосредственной близости от образовательного учреждения с размещением соответствующих технических средств, маршруты движения детей;
- 3) Маршруты движения транспортных средств к местам разгрузки/погрузки и рекомендуемые безопасные пути передвижения детей по территории ОУ.

**План-схема района расположения ОУ.
Пути движения транспортных средств и детей**










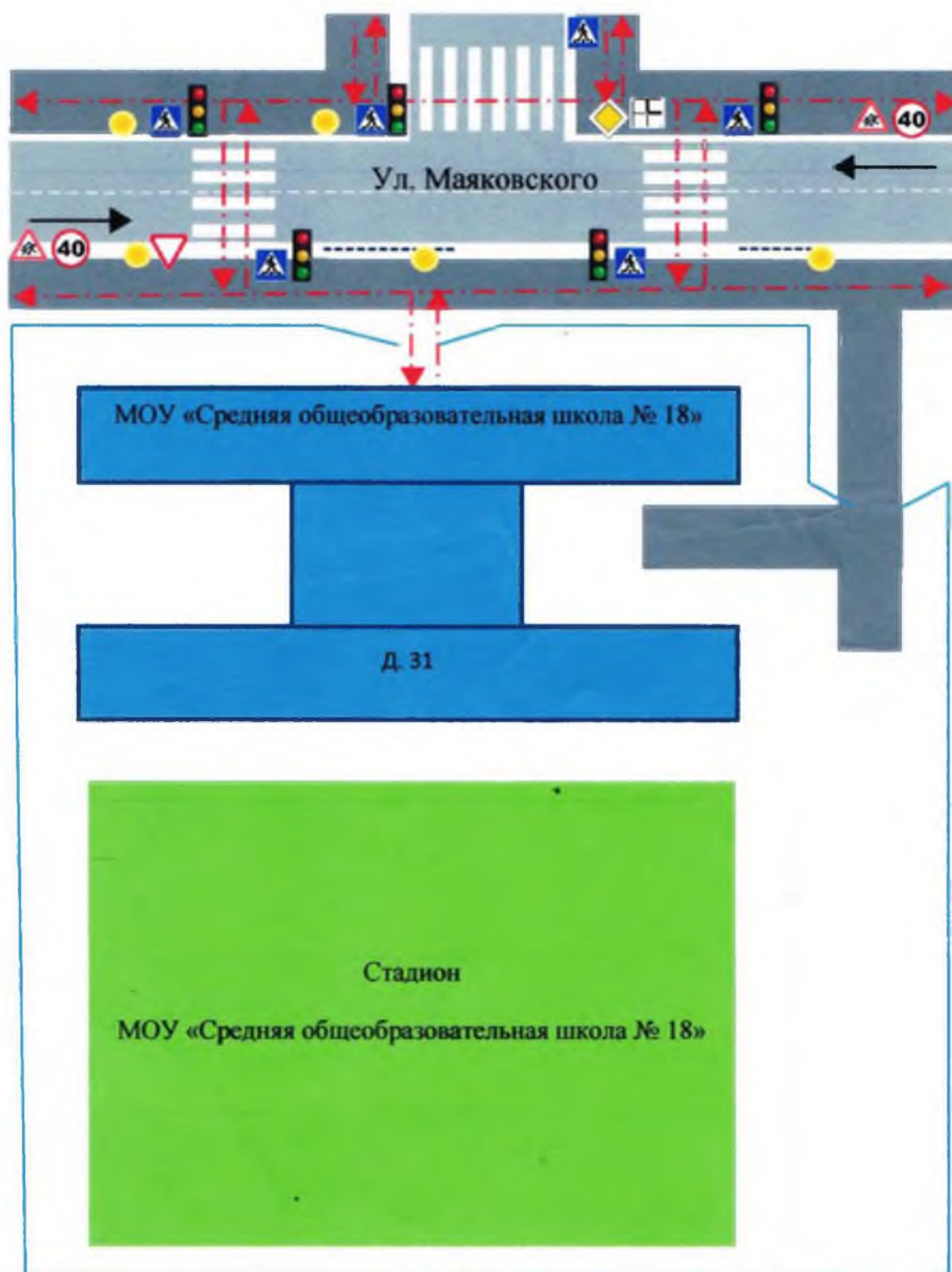





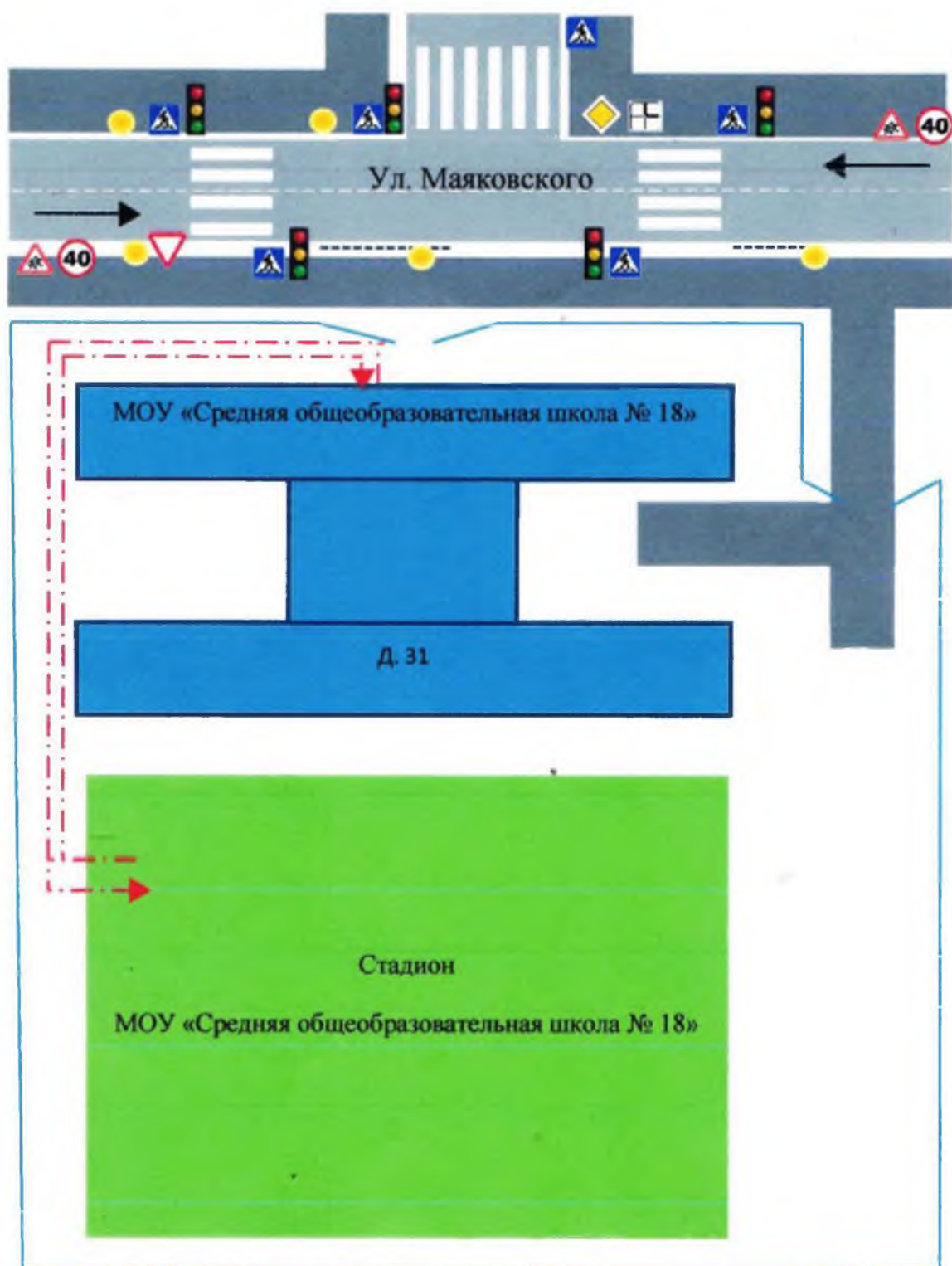
-  Пешеходный переход
-  Светофор
-  Направление движения детей/из ОУ
-  Направление движения транспортных средств
-  Здания, строения
-  Тротуар
-  Проезжая часть






Схема организации дорожного движения в непосредственной близости от образовательного учреждения с размещением соответствующих технических средств, маршруты движения детей



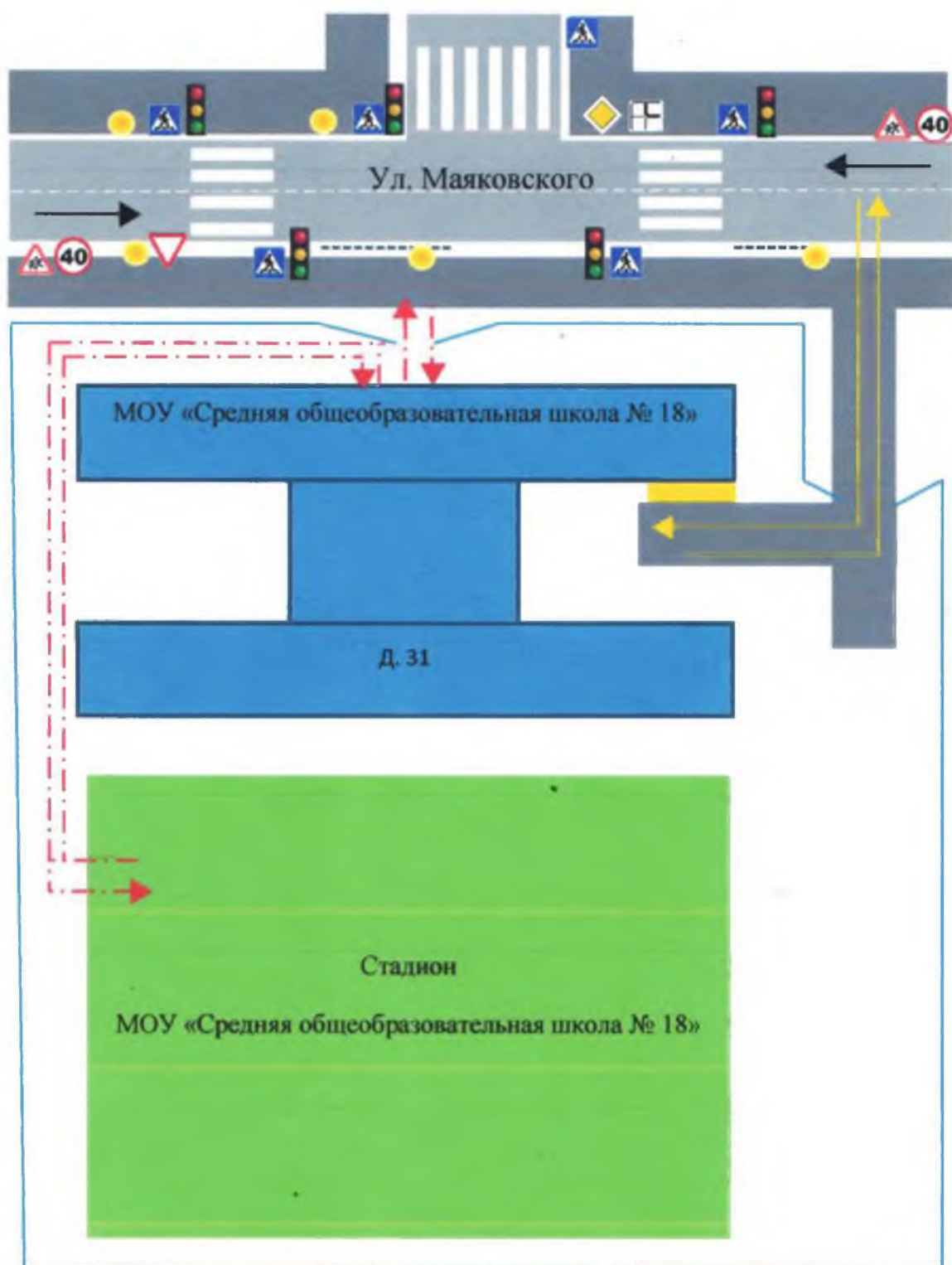
-  Искусственное освещение
-  Пешеходное ограждение
-  Направление движения детей
-  Направление движения транспортного потока
-  Ограждение ОУ





Маршруты движения организованных групп детей к стадиону



-  Искусственное освещение
-  Пешеходное ограждение
-  Направление движения детей
-  Направление движения транспортного потока
-  Ограждение ОУ

Маршруты движения транспортных средств к местам разгрузки/погрузки и рекомендуемые безопасные пути передвижения детей по территории ОУ



-  Место разгрузки/погрузки
-  Направление движения детей на территории ОУ
-  Направление движения транспортных средств по территории ОУ
-  Ограждение ОУ

**Сведения об организациях, осуществляющих перевозку детей специальным
транспортным средством (автобусом)**

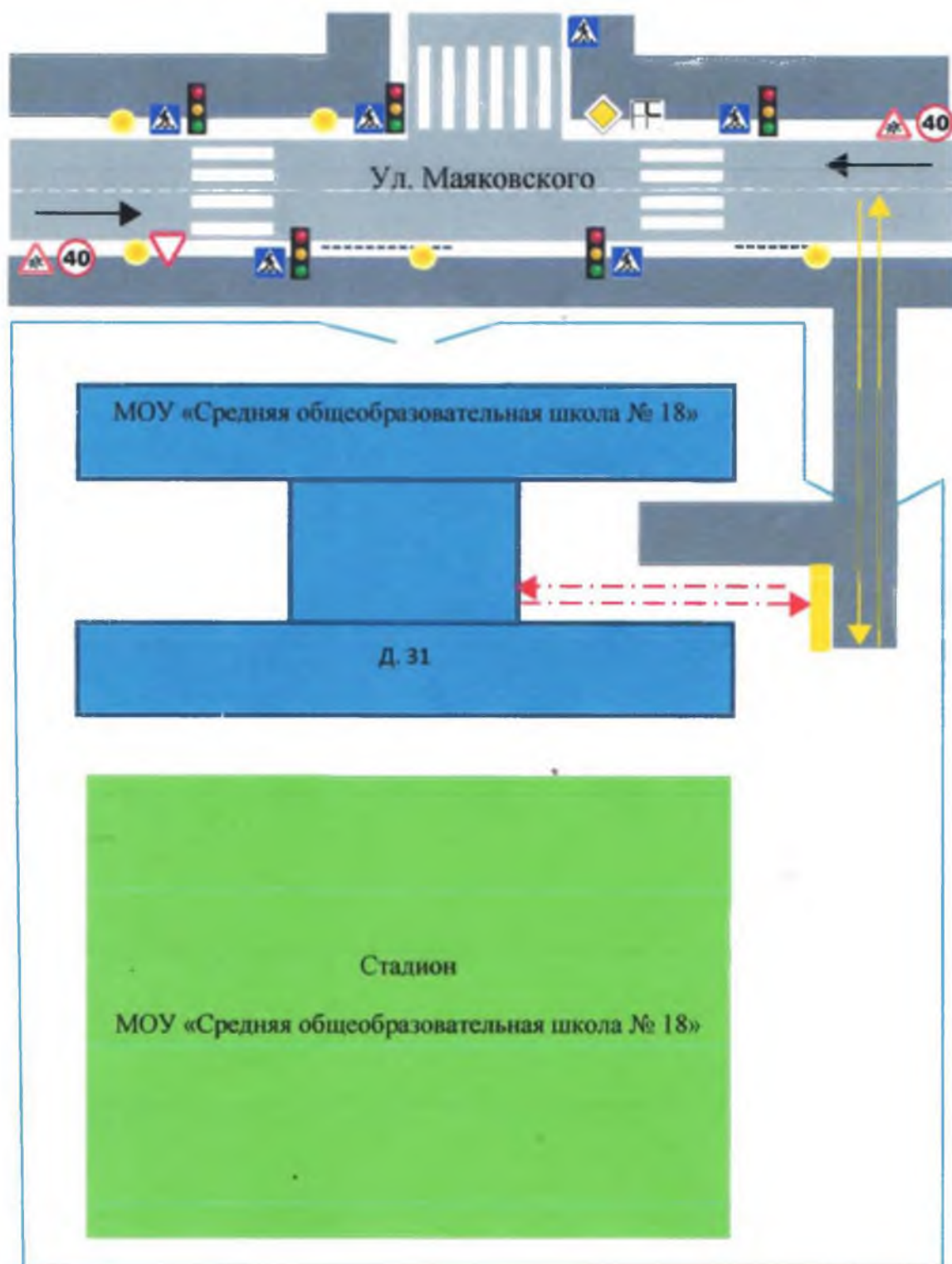
ОУ при необходимости пользуется услугами по перевозке детей транспортным средством (автобусом) Комитета по образованию, опеке и попечительству Управления по социальным вопросам администрации МО «Котлас».





Ответственный за безопасность дорожного движения, предрейсовый медицинский осмотр и технический осмотр транспортного средства: хозяйственно-эксплуатационная группа при Комитете по образованию, опеке и попечительству.

Телефон ответственного лица: 5-29-16, 3-27-85.

Адрес МУ «хозяйственно-эксплуатационная группа»: г. Котлас, ул. 70 лет Октября, д. 21, корп. 1

Безопасное расположение остановки автобуса у ОУ



-  Место посадки/высадки детей
-  Направление движения детей на территории ОУ
-  Направление движения автобуса по территории ОУ
-  Ограждение ОУ

План-схемы подразделения по адресу: ул. У. Громовой, д. 3

План-схема расположения ОУ. Пути движения транспортных средств и детей





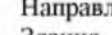









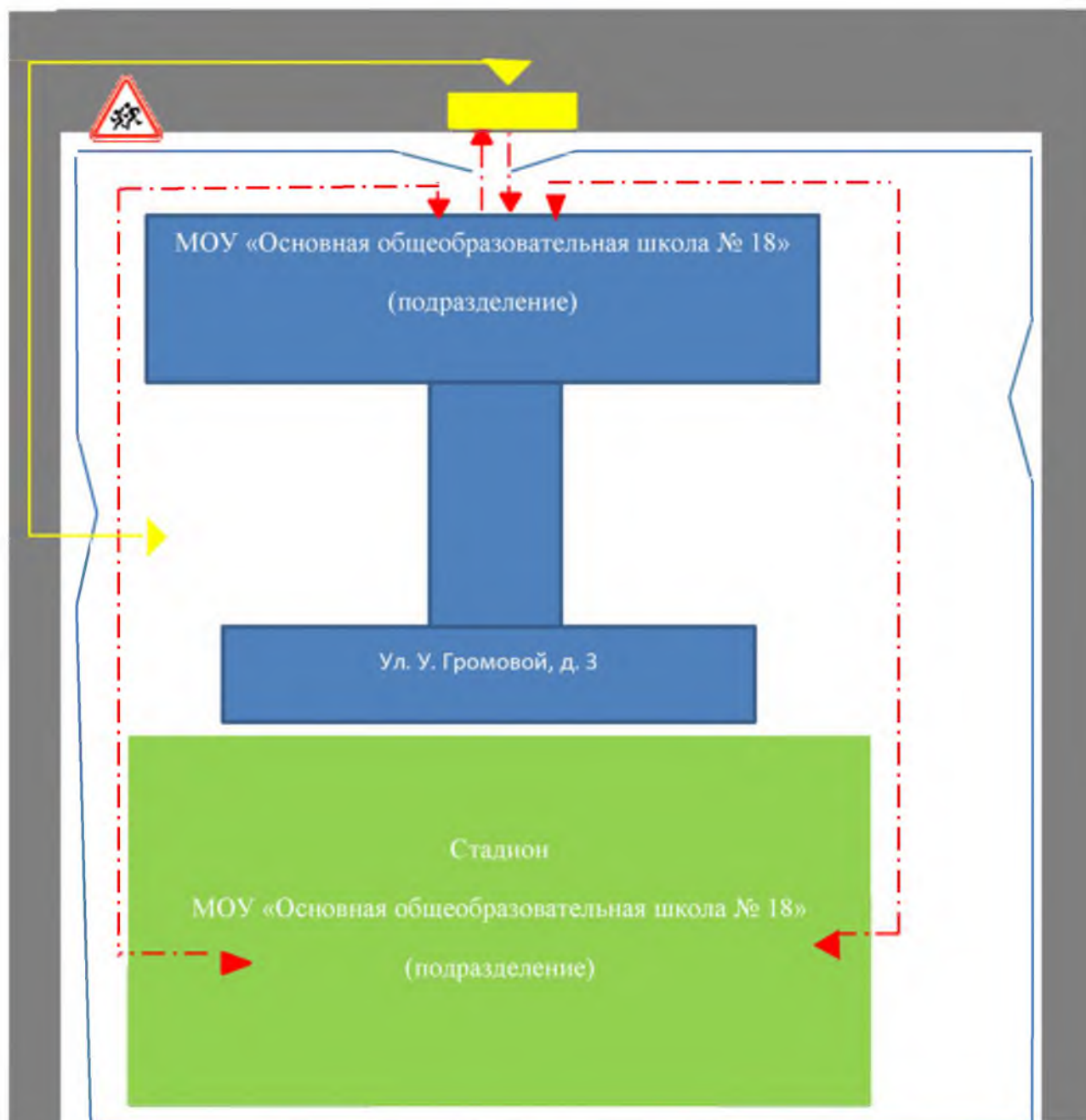
-  Пешеходный переход
-  Направление движения детей в/из ОУ
-  Направление движения транспортных средств
-  Здания, строения
-  Тротуар
-  Проезжая часть





Схема организации дорожного движения в непосредственной близости от образовательного учреждения с размещением соответствующих технических средств, маршруты движения детей



-  Пешеходный переход
-  Направление движения детей в/из ОУ
-  Направление движения транспортных средств
-  Здания, строения
-  Тротуар
-  Проезжая часть

**Маршруты движения транспортных средств к
местам разгрузки/погрузки и рекомендуемые безопасные пути передвижения
детей по территории ОУ**



-  Место разгрузки/погрузки
-  Направление движения детей на территории ОУ
-  Направление движения транспортных средств по территории ОУ
-  Ограждение ОУ